

АДМИНИСТРАЦИЯ
МУНИЦИПАЛЬНОГО ОБРАЗОВАНИЯ «ГОРОД ВЫТЕГРА»

ПОСТАНОВЛЕНИЕ

от 27.04.2017

№ 166

г. Вытегра

Об утверждении схемы
расположения земельного
участка

Руководствуясь статьей 11.10 Земельного кодекса Российской Федерации от 25.10.2001 года № 136-ФЗ, рассмотрев схему расположения земельного участка, **ПОСТАНОВЛЯЮ:**

1. Утвердить схему расположения земельного участка, общей площадью 1760 кв.м., расположенного по адресу: Вологодская область, г. Вытегра, в кадастровом квартале 35:01:0203002, выделенного красной линией (схема прилагается). Категория земель – земли населенных пунктов, зона Ж1 (зона усадебной застройки), вид разрешенного использования – индивидуальные жилые дома с участками.

2. Срок действия настоящего постановления составляет два года.

Глава муниципального
образования «Город Вытегра»



С.А. Авдухина



Утверждена

Тройановичем административным

(наименование документа об утверждении, включая наименования органов государственной власти или

МО «Терек Вичагис»

органов местного самоуправления, принявших решение об утверждении схемы или

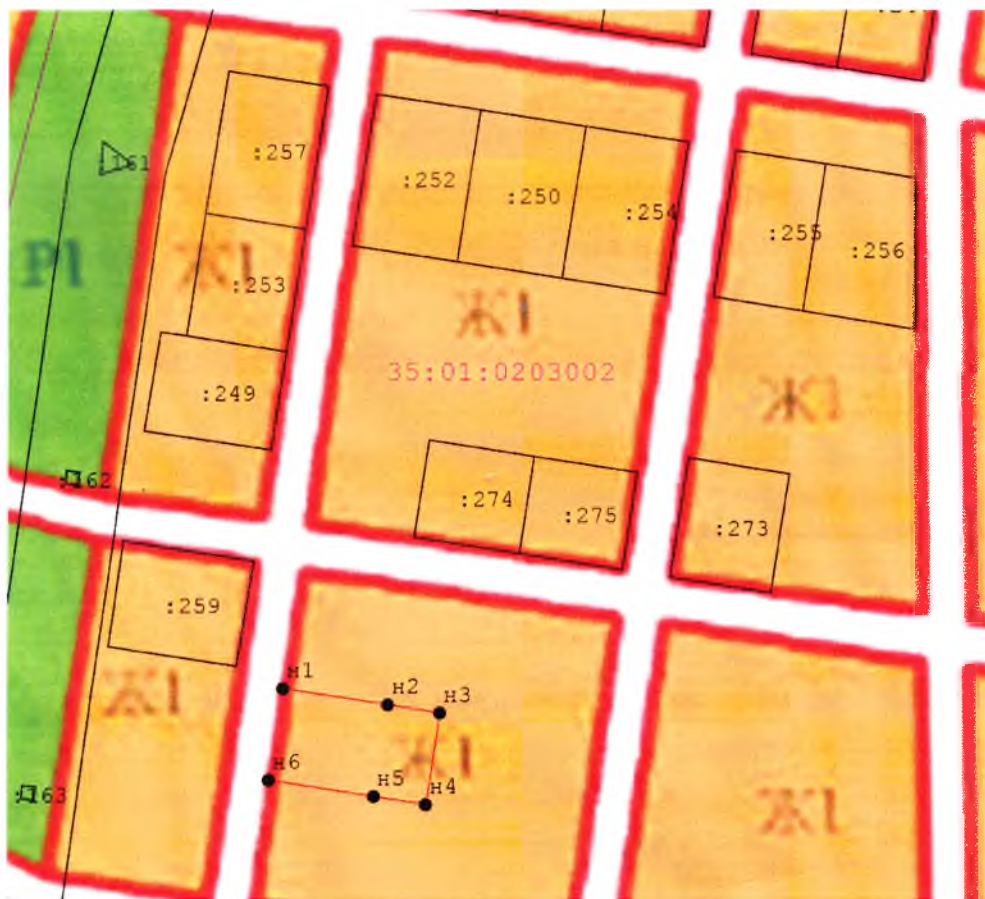
подписавших соглашение о перераспределении земельных участков)

от *24.04.2014*

№ *166*





**Схема расположения земельного участка или земельных
участков на кадастровом плане территории**

Площадь земельного участка	1 760 м ²	
Обозначение характерных точек границ	Координаты, м	
	X	Y
1	2	3
н1	551 734,08	1 300 016,21
н2	551 728,43	1 300 052,52
н3	551 725,62	1 300 070,56
н4	551 694,00	1 300 065,66
н5	551 696,81	1 300 047,62
н6	551 702,46	1 300 011,31
н1	551 734,08	1 300 016,21



Масштаб 1:2 500

Условные обозначения:

- 
n6 - образуемая точка, сведения о которой позволяют однозначно определить ее местоположение
- 
- существующая часть границы, имеющиеся в ГКН сведения о которой достаточны для определения ее местоположения
- 
- вновь образованная часть границы, сведения о которой достаточны для определения ее местоположения
- 
- граница кадастрового квартала.
- :168 - обозначение близлежащего земельного участка
- МСК-35 - Система координат
- 35:01:0203002 - Номер кадастрового квартала