

АДМИНИСТРАЦИЯ
МУНИЦИПАЛЬНОГО ОБРАЗОВАНИЯ «ГОРОД ВЫТЕГРА»

ПОСТАНОВЛЕНИЕ

от 24.04.2017

№ 159

г. Вытегра

Об утверждении схемы
расположения земельного
участка

Руководствуясь статьей 11.10 Земельного кодекса Российской Федерации от 25.10.2001 года № 136-ФЗ, рассмотрев схему расположения земельного участка, **ПОСТАНОВЛЯЮ:**

1. Утвердить схему расположения земельного участка, общей площадью 1934 кв.м., расположенного по адресу: Вологодская область, г. Вытегра, в кадастровом квартале 35:01:0203002, выделенного красной линией (схема прилагается). Категория земель – земли населенных пунктов, зона Ж1 (зона усадебной застройки), вид разрешенного использования – индивидуальные жилые дома с участками.

2. Срок действия настоящего постановления составляет два года.

Глава муниципального
образования «Город Вытегра»



С.А. Авдухина



Утверждена

Жубановским муниципальным образованием
(наименование документа об утверждении, включая наименования органов государственной власти или

МРО «Город Вышний Волочек»

органов местного самоуправления, принявших решение об утверждении схемы или

подписавших соглашение о перераспределении земельных участков)

от 24.04.2014

№ 109

**Схема расположения земельного участка или земельных
участков на кадастровом плане территории**

Обозначение характерных точек границ	Координаты, м	
	X	Y
1	2	3
н1	551 711,93	1 299 950,40
н2	551 705,12	1 299 994,49
н3	551 662,49	1 299 987,81
н4	551 669,43	1 299 943,25
н1	551 711,93	1 299 950,40


Площадь земельного участка


1 934 м²





Масштаб 1:2 500

Условные обозначения:

- 

 - Образуемая точка, сведения о которой позволяют однозначно определить ее местоположение
- 

 - Существующая часть границы, имеющиеся в ГКН сведения о которой достаточны для определения ее местоположения
- 

 - вновь образованная часть границы, сведения о которой достаточны для определения ее местоположения
- 

 - Граница кадастрового квартала.
- : 368 - Обозначение существующего земельного участка
- МСК-35 - Система координат
- 35:01:0203002 - Обозначение кадастрового квартала.