

АДМИНИСТРАЦИЯ МУНИЦИПАЛЬНОГО ОБРАЗОВАНИЯ  
«ГОРОД ВЫТЕГРА»

ПОСТАНОВЛЕНИЕ

от 02.04.2018  
г. Вытегра

№ 82

Об установлении условно-  
разрешенного вида по земельному  
участку

Рассмотрев заявление Кудрявцева В.В. от 05.12.2017 г., представленные документы, в соответствии со статьей 4 Федерального закона от 29 декабря 2004 года № 191-ФЗ «О введении в действие Градостроительного кодекса Российской Федерации», статьями 37, 39 Градостроительного кодекса Российской Федерации, статьей 28 Федерального закона от 6 октября 2003 года № 131-ФЗ «Об общих принципах организации местного самоуправления в Российской Федерации» (с последующими изменениями) и с учетом итогов публичных слушаний,  
**ПОСТАНОВЛЯЮ:**

1. Установить условно-разрешенный вид использования по земельному участку из земель населенных пунктов, расположенному по адресу: Вологодская область, г. Вытегра, Архангельский тракт, в градостроительной зоне Ж 1, в кадастровом квартале 35:01:0205006- для ведения личного подсобного хозяйства.

Глава администрации муниципального  
образования «Город Вытегра»



А.Е.Ермолин

АДМИНИСТРАЦИЯ МУНИЦИПАЛЬНОГО ОБРАЗОВАНИЯ  
«ГОРОД ВЫТЕГРА»

ПОСТАНОВЛЕНИЕ

от 19.06.2018

№ 174

г. Вытегра

О внесении изменений в постановление администрации муниципального образования «Город Вытегра» от 02.04.2018 года № 82

В соответствии с частью 1 статьи 4, статьей 36 Устава муниципального образования «Город Вытегра» **ПОСТАНОВЛЯЮ:**

1. Пункт 1 постановления администрации муниципального образования «Город Вытегра» от 02.04.2018 года № 82 «Об установлении условно-разрешенного вида земельному участку» изложить в следующей редакции: «Установить условно-разрешенный вид использования по земельному участку из земель населенных пунктов, расположенному по адресу: Вологодская обл., г. Вытегра, Архангельский тракт, в градостроительной зоне Ж 1, в кадастровом квартале 35:01:0205006- ведение личного подсобного хозяйства».

Глава администрации муниципального образования «Город Вытегра»



А.Е. Ермолин

Утверждена

Олейников Алексей Владимирович архитектор

(наименование документа об утверждении, включая наименования органов государственной власти или

ОО и город Юбилейный

органов местного самоуправления, принявших решение об утверждении схемы или

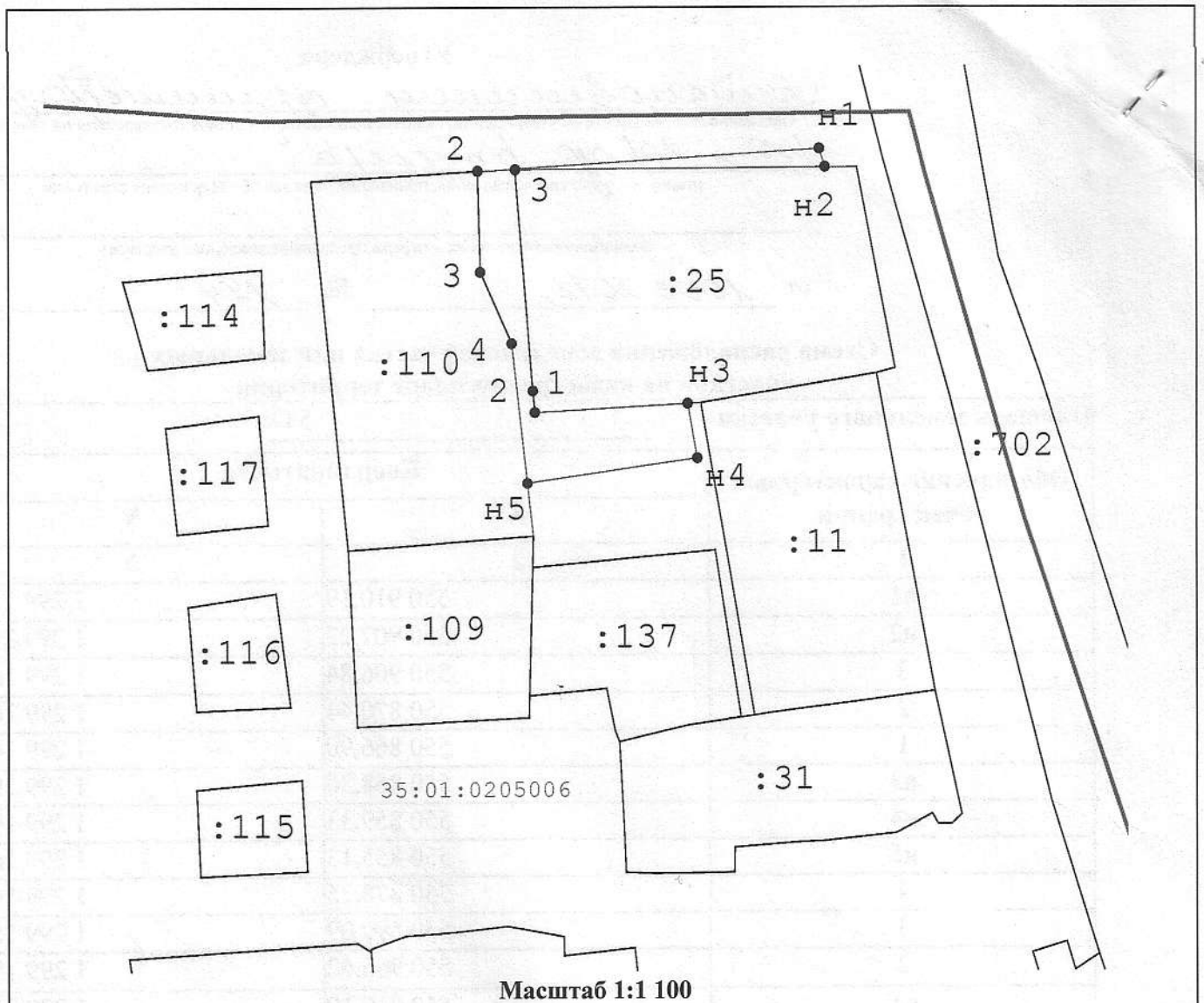
подписавших соглашение о перераспределении земельных участков)

от 19.06.2018,

№ 144


**Схема расположения земельного участка или земельных  
участков на кадастровом плане территории**

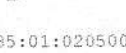
Площадь земельного участка		582м <sup>2</sup>	
Обозначение характерных точек границ	Координаты, м		
	X	Y	
1	2	3	
н1	550 910,19	1 299 212,78	
н2	550 907,22	1 299 213,72	
3	550 906,84	1 299 162,02	
2	550 870,44	1 299 164,96	
1	550 866,90	1 299 165,30	
н3	550 868,36	1 299 190,85	
н4	550 859,33	1 299 192,46	
н5	550 855,13	1 299 164,06	
4	550 878,25	1 299 161,40	
3	550 890,09	1 299 156,16	
2	550 906,62	1 299 155,75	
н1	550 910,19	1 299 212,78	





**Условные обозначения:**


МСК-35 - Система координат


 - Граница кадастрового квартала.


 - кадастровый номер квартала

 - Вновь образованная часть границы, сведения о которой достаточны для определения ее местоположения

 - Образуемая точка, сведения о которой позволяют однозначно определить ее местоположение

 - обозначение существующего земельного участка

 - Существующая часть границы, имеющиеся в ГКН сведения о которой достаточны для определения ее местоположения

 - Существующая точка, имеющиеся в ГКН сведения о которой позволяют однозначно определить ее местоположение