

АДМИНИСТРАЦИЯ МУНИЦИПАЛЬНОГО ОБРАЗОВАНИЯ
«ГОРОД ВЫТЕГРА»

ПОСТАНОВЛЕНИЕ

от 23.05.2018

№ 133

г. Вытегра

Об утверждении схемы
расположения земельного
участка

Руководствуясь статьей 11.10 Земельного кодекса Российской Федерации от 25.10.2001 года № 136-ФЗ, рассмотрев схему расположения земельного участка, заявление Гыбиной М.П., зарегистрированной по адресу: Вологодская обл., г. Вытегра, ул. Школьная, д. 11, кв. 25,
ПОСТАНОВЛЯЮ:

1. Утвердить схему расположения земельного участка, общей площадью 1746 кв.м., расположенного по адресу: Вологодская область, г. Вытегра, в кадастровом квартале 35:01:0203001, выделенного красной линией (схема прилагается). Категория земель – земли населенных пунктов, зона Ж1 (зона усадебной застройки), вид разрешенного использования – индивидуальные жилые дома с участками.

2. Гыбиной Марине Петровне оформить документы в установленной форме.

3. Срок действия настоящего постановления составляет два года.

Глава администрации
муниципального образования
«Город Вытегра»



А.Е. Ермолин

Утверждена

Жебраиловичевские

(наименование документа об утверждении, включая наименования

органов государственной власти или органов местного

администрация

самоуправления, принявших решение об утверждении схемы или

МО "город Вьгере"

подписавших соглашение о перераспределении земельных

участков)

от 23.05.18 № 133

Схема расположения земельного участка или земельных участков на кадастровом плане территории

Площадь земельного участка	1746	M ²
Обозначение характерных точек границ	Координаты , м	
	X	Y
	2	3
1		
н1	553317.88	1299797.13
н2	553302.59	1299828.61
н3	553257.84	1299806.87
н4	553272.89	1299775.27
н1	553317.88	1299797.13

Кадастровый квартал 50:01:0103001

Зона 001 - зона регулируемой застройки

Условные обозначения:

----- обозначает границу кадастрового квартала

----- обозначает границу территории населенного пункта

----- обозначает часть границы земельного участка, сведения о которой содержатся в Едином государственном реестре недвижимости

----- обозначает часть границы земельного участка, сведения о которой содержатся в Едином государственном реестре недвижимости

----- обозначает часть границы земельного участка, сведения о которой содержатся в Едином государственном реестре недвижимости

----- обозначает часть границы земельного участка, сведения о которой содержатся в Едином государственном реестре недвижимости

----- обозначает границу кадастрового квартала

----- обозначает границу земельного участка

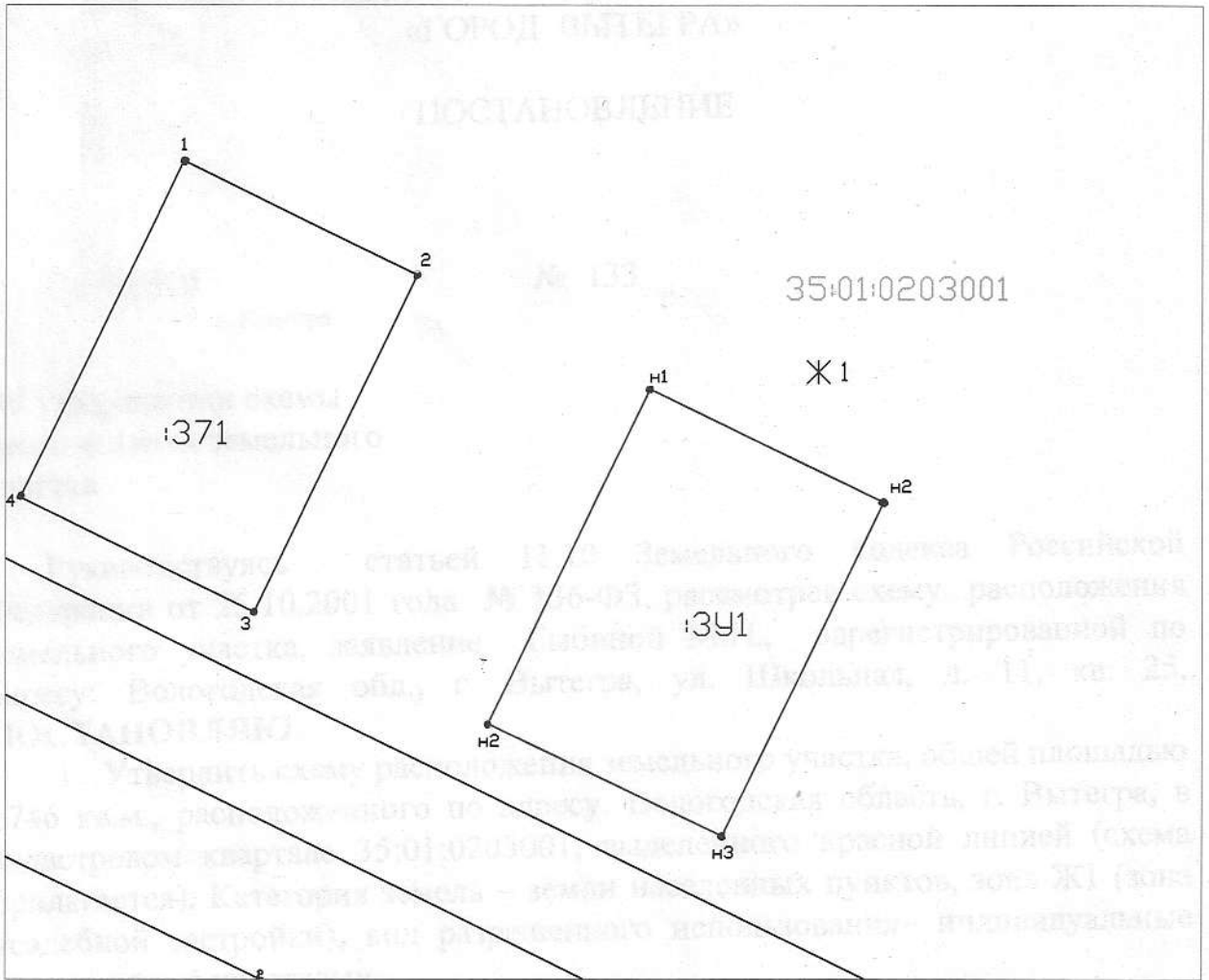
н1 - точка образования характерных точек границы, сведения о которой содержатся в Едином государственном реестре недвижимости

----- обозначает часть границы земельного участка, сведения о которой содержатся в Едином государственном реестре недвижимости

----- обозначает часть границы земельного участка, сведения о которой содержатся в Едином государственном реестре недвижимости

----- обозначает часть границы земельного участка, сведения о которой содержатся в Едином государственном реестре недвижимости

МУНИЦИПАЛЬНОГО ОБРАЗОВАНИЯ
ОРОД
ПОСТАНОВЛЕНИЕ






Масштаб 1:1000


Система координат: МСК 35 (1 зона)

Кадастровый квартал 35:01:0203001

Зона Ж1 - Зона садебной застройки

Условные обозначения:


-  - обозначение границы кадастрового квартала
-  - обозначение границы территориальной зоны
-  - вновь образованная часть границы земельного участка, сведения о которой достаточны для определения ее местоположения

 - существующая часть границы земельного участка, сведения о которой достаточны для определения ее местоположения

35:01:0203001 – обозначения номера кадастрового квартала

: 3У – обозначение образуемого земельного участка

• н1 – вновь образованная характерная точка границы, сведения о которой позволяют однозначно определить ее положение на местности

 - обозначение доступа к образуемому земельному участку

:371 – обозначение существующего земельного участка