

АДМИНИСТРАЦИЯ
МУНИЦИПАЛЬНОГО ОБРАЗОВАНИЯ «ГОРОД ВЬТЕГРА»

ПОСТАНОВЛЕНИЕ

от 22.11.2017

№ 446

г. Вытегра

Об утверждении схемы
расположения земельного
участка

Руководствуясь статьей 11.10 Земельного кодекса Российской Федерации от 25.10.2001 года № 136-ФЗ, рассмотрев схему расположения земельного участка, рассмотрев заявление Ренина И.А., зарегистрированного по адресу: Вологодская обл., г.Вытегра, ул. Соколова, д.3,

ПОСТАНОВЛЯЮ:

1. Утвердить схему расположения земельного участка, общей площадью 1611 кв.м., расположенного по адресу: Вологодская область, г. Вытегра, в кадастровом квартале 35:01:0203002, выделенного красной линией (схема прилагается). Категория земель – земли населенных пунктов, зона Ж1(зона усадебной застройки), вид разрешенного использования индивидуальные жилые дома с участками.

2. Ренину Илье Александровичу оформить документы в установленной форме.

3.Срок действия настоящего постановления составляет два года.

Глава администрации
муниципального образования
«Город Вытегра»








А.Е. Ермолину



Масштаб 1:2 500

Условные обозначения:

- 
H6 - Образуемая точка, сведения о которой позволяют однозначно определить ее местоположение
- 
- Существующая часть границы, имеющиеся в ГКН сведения о которой достаточны для определения ее местоположения
- 
- Вновь образованная часть границы, сведения о которой достаточны для определения ее местоположения
- 
- Граница кадастрового квартала.
- 
- Обозначение границы зоны с особыми условиями использования территории
- МСК-35 - Система координат
- :391 - Обозначение существующего земельного участка
- 35:01:0203002 - Номер кадастрового квартала

Утверждена

Жубановичицкий администрация
(наименование документа об утверждении, включая наименования органов государственной власти или
МО «город Вильерс»
органов местного самоуправления, принявших решение об утверждении схемы или

подписавших соглашение о перераспределении земельных участков)

от 22.11.2017

№ СРЧБ

Схема расположения земельного участка или земельных
участков на кадастровом плане территории

Площадь земельного участка		1 611 м ²	
Обозначение характерных точек границ	Координаты, м		
	X	Y	
1	2	3	
н1	552 351,02	1 299 998,84	
н2	552 360,16	1 300 028,74	
н3	552 313,29	1 300 042,75	
н4	552 303,89	1 300 008,83	
н1	552 351,02	1 299 998,84	