

АДМИНИСТРАЦИЯ
МУНИЦИПАЛЬНОГО ОБРАЗОВАНИЯ «ГОРОД ВЫТЕГРА»

ПОСТАНОВЛЕНИЕ

от 20.10.2017

№ 417

г. Вытегра

Об утверждении схемы
расположения земельного
участка

Руководствуясь статьей 11.10 Земельного кодекса Российской Федерации от 25.10.2001 года № 136-ФЗ, рассмотрев схему расположения земельного участка, **ПОСТАНОВЛЯЮ:**

1. Утвердить схему расположения земельного участка, общей площадью 1553 кв.м., расположенного по адресу: Вологодская область, г. Вытегра, в кадастровом квартале 35:01:0203002, выделенного красной линией (схема прилагается). Категория земель – земли населенных пунктов, зона Ж1 (зона усадебной застройки), вид разрешенного использования – индивидуальные жилые дома с участками.

2. Срок действия настоящего постановления составляет два года.

Врио главы администрации
МО «Город Вытегра»





С.А. Авдухина





Масштаб 1:2 500

Условные обозначения:

- 
 - Образующая точка, сведения о которой позволяют однозначно определить ее местоположение
- 
 - Существующая часть границы, имеющиеся в ГКН сведения о которой достаточны для определения ее местоположения
- 
 - Вновь образованная часть границы, сведения о которой достаточны для определения ее местоположения
- 
 - Граница кадастрового квартала.
- МСК-35 - Система координат
- 35:01:0203002 - Номер кадастрового квартала

Утверждена

Ставропольский край
(наименование документа об утверждении, включая наименования органов государственной власти или
с/п о. «Юридический центр»
органов местного самоуправления, принявших решение об утверждении схемы или

подписавших соглашение о перераспределении земельных участков)

от 20.10.2019 № 417

Схема расположения земельного участка или земельных
участков на кадастровом плане территории

Площадь земельного участка	1 553 м ²	
Обозначение характерных точек границ	Координаты, м	
	X	Y
1	2	3
н1	552 249,31	1 300 078,46
н2	552 259,25	1 300 111,17
н3	552 210,62	1 300 125,94
н4	552 210,99	1 300 090,10
н1	552 249,31	1 300 078,46