

АДМИНИСТРАЦИЯ
МУНИЦИПАЛЬНОГО ОБРАЗОВАНИЯ «ГОРОД ВЬТЕГРА»

ПОСТАНОВЛЕНИЕ

от 05.07.2017

№ 286

г. Вытегра

Об утверждении схемы
расположения земельного
участка

Руководствуясь статьей 11.10 Земельного кодекса Российской Федерации от 25.10.2001 года № 136-ФЗ, рассмотрев схему расположения земельного участка, **ПОСТАНОВЛЯЮ:**

1. Утвердить схему расположения земельного участка, общей площадью 1400 кв.м., расположенного по адресу: Вологодская область, г. Вытегра, в кадастровом квартале 35:01:0203002, выделенного красной линией (схема прилагается). Категория земель – земли населенных пунктов, зона Ж1 (зона усадебной застройки), вид разрешенного использования – индивидуальные жилые дома с участками.

2. Срок действия настоящего постановления составляет два года.

Глава муниципального образования
«Город Вытегра»

С.А. Авдухина

Утверждена

Жебыгановичишвили администрация
(наименование документа об утверждении, включая наименования органов государственной власти или
МО «Город Вийнаго»
органов местного самоуправления, принявших решение об утверждении схемы или

подписавших соглашение о перераспределении земельных участков)

от 05.07.2014г. № 286





**Схема расположения земельного участка или земельных
участков на кадастровом плане территории**

Площадь земельного участка	1 400 м ²	
Обозначение характерных точек границ	Координаты, м	
	X	Y
1	2	3
н1	552 238,95	1 300 022,61
н2	552 247,58	1 300 062,39
н3	552 211,00	1 300 073,32
н4	552 211,01	1 300 028,54
н1	552 238,95	1 300 022,61



Масштаб 1:2 500

Условные обозначения:

-  н6 - Образующая точка, сведения о которой позволяют однозначно определить ее местоположение
-  - Существующая часть границы, имеющиеся в ГКН сведения о которой достаточны для определения ее местоположения
-  - Вновь образованная часть границы, сведения о которой достаточны для определения ее местоположения
-  - Граница кадастрового квартала.
- МСК-35 - Система координат
- 35:01:0203002 - Номер кадастрового квартала