

АДМИНИСТРАЦИЯ
МУНИЦИПАЛЬНОГО ОБРАЗОВАНИЯ «ГОРОД ВЬТЕГРА»
ПОСТАНОВЛЕНИЕ

От 09.02.2018

№ 17

г. Вытегра

Об утверждении схемы
расположения земельного
участка

Руководствуясь статьей 11.10 Земельного кодекса Российской Федерации от 25.10.2001 года № 136-ФЗ, рассмотрев схему расположения земельного участка, заявление Китесапвили Л.И., зарегистрированной по адресу: Вологодская обл., Вытегорский р-н, д. Шестово, д.5, кв.2,
ПОСТАНОВЛЯЮ:

1. Утвердить схему расположения земельного участка, общей площадью 2003 кв.м., расположенного по адресу: Вологодская область, г. Вытегра, в кадастровом квартале 35:01:0202004, выделенного красной линией (схема прилагается). Категория земель – земли населенных пунктов, зона Ж1 (зона усадебной застройки), вид разрешенного использования – индивидуальные жилые дома с участками.

2. Китесапвили Лие Ивановне оформить документы в установленной форме.

3. Срок действия настоящего постановления составляет два года.

Первый заместитель главы
администрации муниципального
образования «Город Вытегра»



А.В. Ромни

Утверждена

Юсуповичевский районский суд
(наименование документа об утверждении, включая наименования органов государственной власти или

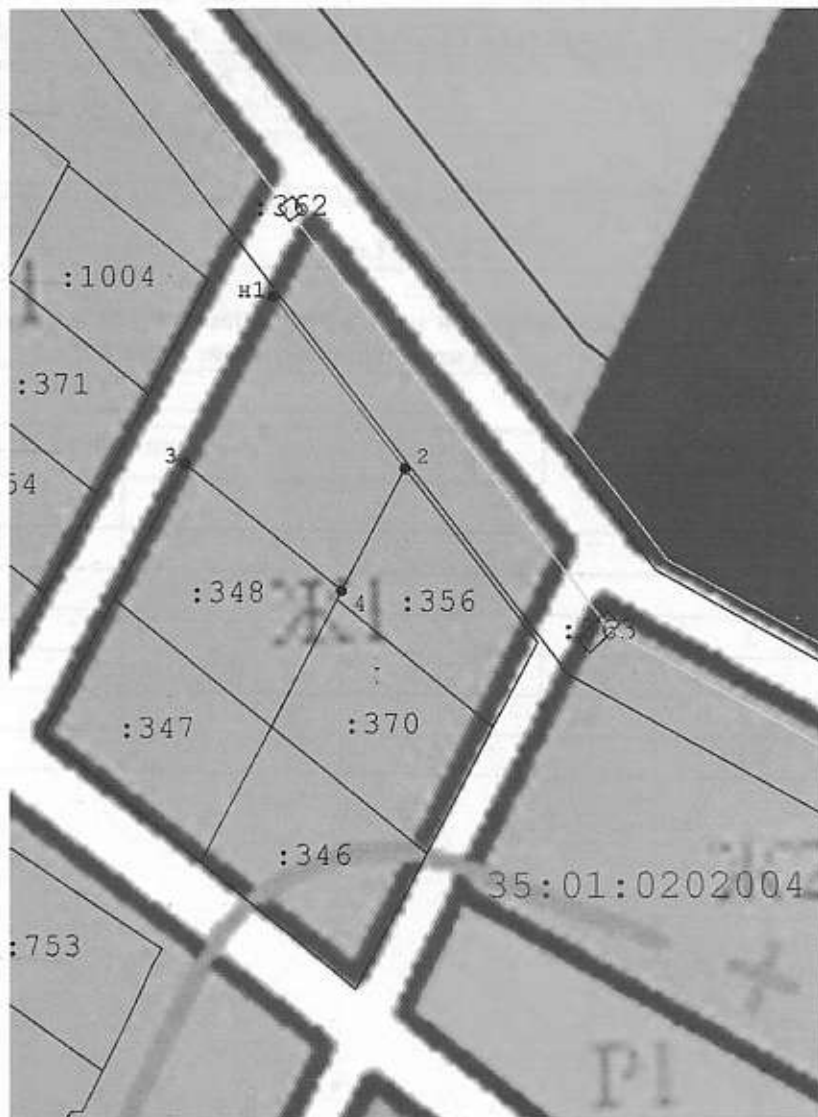
МО «Город Куйбышев»
органов местного самоуправления, принявших решение об утверждении схемы или

подписавших соглашение о перераспределении земельных участков)

от 09.04.2018 № 17

Схема расположения земельного участка или земельных
участков на кадастровом плане территории

Площадь земельного участка		2 003 м ²	
Обозначение характерных точек границ	Координаты, м		
	X	Y	
1	2	3	
н1	553 554,01	1 298 843,60	
2	553 511,24	1 298 876,67	
4	553 480,90	1 298 860,74	
3	553 512,56	1 298 821,57	
н1	553 554,01	1 298 843,60	





Масштаб 1:1 800


Условные обозначения:


МСК-35 - Система координат


35:01:0202004 - кадастровый номер квартала

 - Граница кадастрового квартала.


 н6 - Образующая точка, сведения о которой позволяют однозначно определить ее местоположение


 - вновь образованная часть границы, сведения о которой достаточны для определения ее местоположения

 7 - Существующая точка, имеющиеся в ГКН сведения о которой позволяют однозначно определить ее местоположение

 - Существующая часть границы, имеющиеся в ГКН сведения о которой достаточны для определения ее местоположения

: 391 -- обозначение существующего земельного участка

 - обозначение границы территориальной зоны

 - Обозначение границы зоны с особыми условиями использования территории