

АДМИНИСТРАЦИЯ  
МУНИЦИПАЛЬНОГО ОБРАЗОВАНИЯ «ГОРОД ВЫТЕГРА»

ПОСТАНОВЛЕНИЕ

от 09.02.2018

№ 16

г. Вытегра

Об утверждении схемы  
расположения земельного  
участка

Руководствуясь статьей 11.10 Земельного кодекса Российской Федерации от 25.10.2001 года № 136-ФЗ, рассмотрев схему расположения земельного участка, заявление Филатова Р.И., зарегистрированного по адресу: Ленинградская обл., г. Санкт-Петербург, р-н Фрунзенский, ул. Турку, д.22, корп. 1, кв.157, **ПОСТАНОВЛЯЮ:**

1. Утвердить схему расположения земельного участка, общей площадью 1905 кв.м., расположенного по адресу: Вологодская область, г. Вытегра, в кадастровом квартале 35:01:0205006, выделенного красной линией (схема прилагается). Категория земель – земли населенных пунктов, зона Ж1 (зона усадебной застройки), вид разрешенного использования – индивидуальные жилые дома с участками.

2. Филатову Ростиславу Игоревичу оформить документы в установленной форме.

3. Срок действия настоящего постановления составляет два года.

Первый заместитель главы  
администрации муниципального  
образования «Город Вытегра»



А.В. Ромин

Утверждена

Исходное решение администрации  
(наименование документа об утверждении, включая наименование органов государственной власти или

МО «Село Бийское»

органов местного самоуправления, принявших решение об утверждении схемы или

подписавших соглашение о перераспределении земельных участков)

от 09.09.2018.

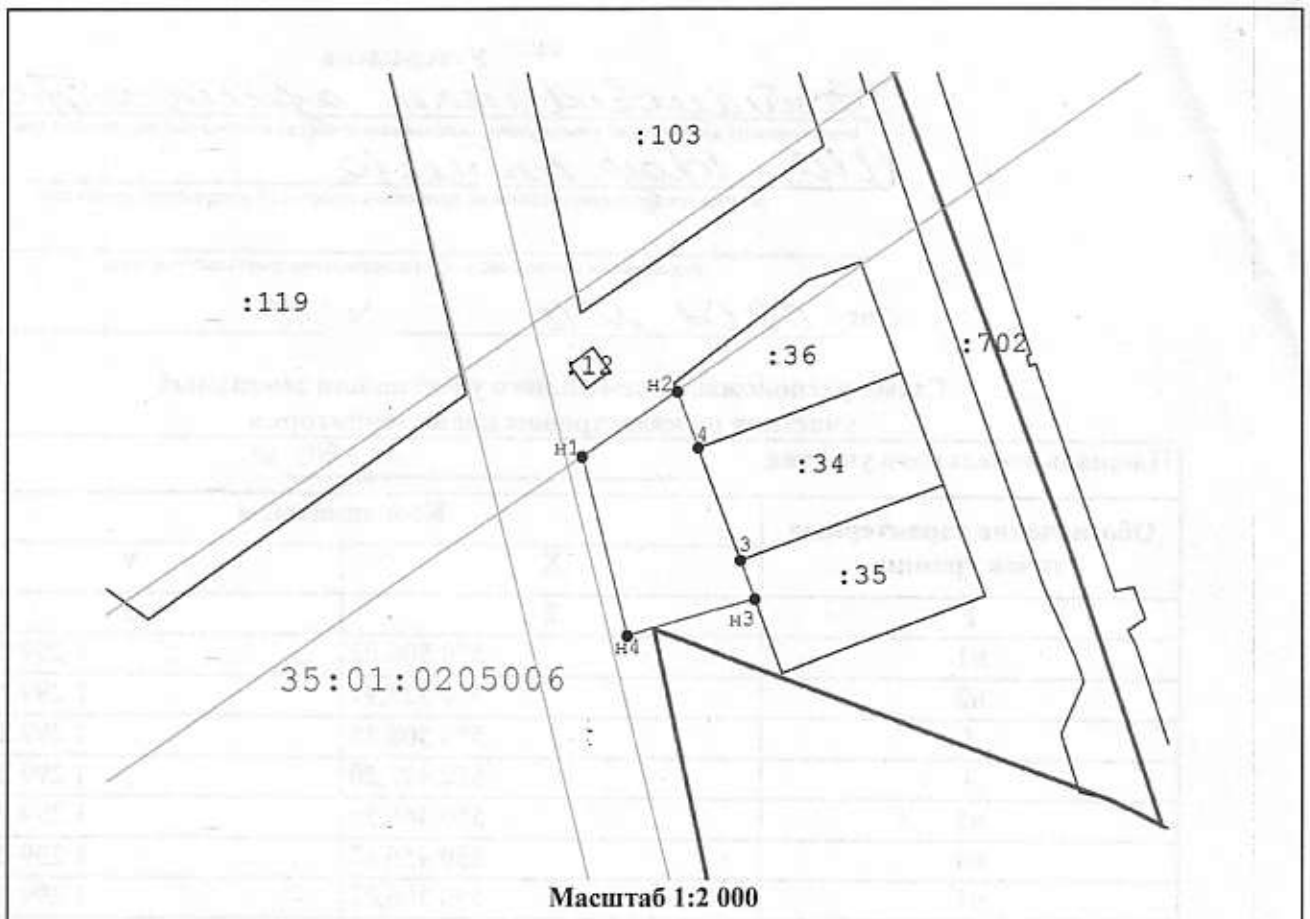
№ 16

Схема расположения земельного участка или земельных  
участков на кадастровом плане территории








Обозначение характерных точек границ	Координаты, м	
	X	Y
<b>1</b>	<b>2</b>	<b>3</b>
н1	550 506,02	1 299 240,44
н2	550 523,97	1 299 267,00
4	550 508,45	1 299 272,88
3	550 477,20	1 299 284,67
н3	550 466,56	1 299 288,69
н4	550 456,47	1 299 253,02
н1	550 506,02	1 299 240,44

Площадь земельного участка

1 905 м<sup>2</sup>



**Условные обозначения:**

- МСК-35 - Система координат
- 35:01:0205006 - кадастровый номер квартала
-  - Граница кадастрового квартала.
-  - Образующая точка, сведения о которой позволяют однозначно определить ее местоположение
-  - вновь образованная часть границы, сведения о которой достаточны для определения ее местоположения
-  - Существующая точка, имеющиеся в ГКН сведения о которой позволяют однозначно определить ее местоположение
-  - Существующая часть границы, имеющиеся в ГКН сведения о которой достаточны для определения ее местоположения
- :391 - - обозначение существующего земельного участка
-  - обозначение границы территориальной зоны
-  - Обозначение границы зоны с особыми условиями использования территории