








Масштаб 1:2500

**Условные обозначения:**

-  - существующая часть границы земельного участка, сведения о которой достаточны для определения ее местоположения.
-  - существующая характерная точка границы, сведения о которой позволяют однозначно определить ее положение на местности.
-  - вновь образованная часть границы земельного участка, сведения о которой достаточны для определения ее местоположения.
-  - вновь образованная характерная точка границы, сведения о которой позволяют однозначно определить ее положение на местности.
-  :307 - обозначение существующего земельного участка.
-  - обозначение границы кадастрового квартала
-  35:01:0203001 - обозначение кадастрового квартала



Утверждена

Тосланов Иешем администратор  
МО "Агород Виллер"

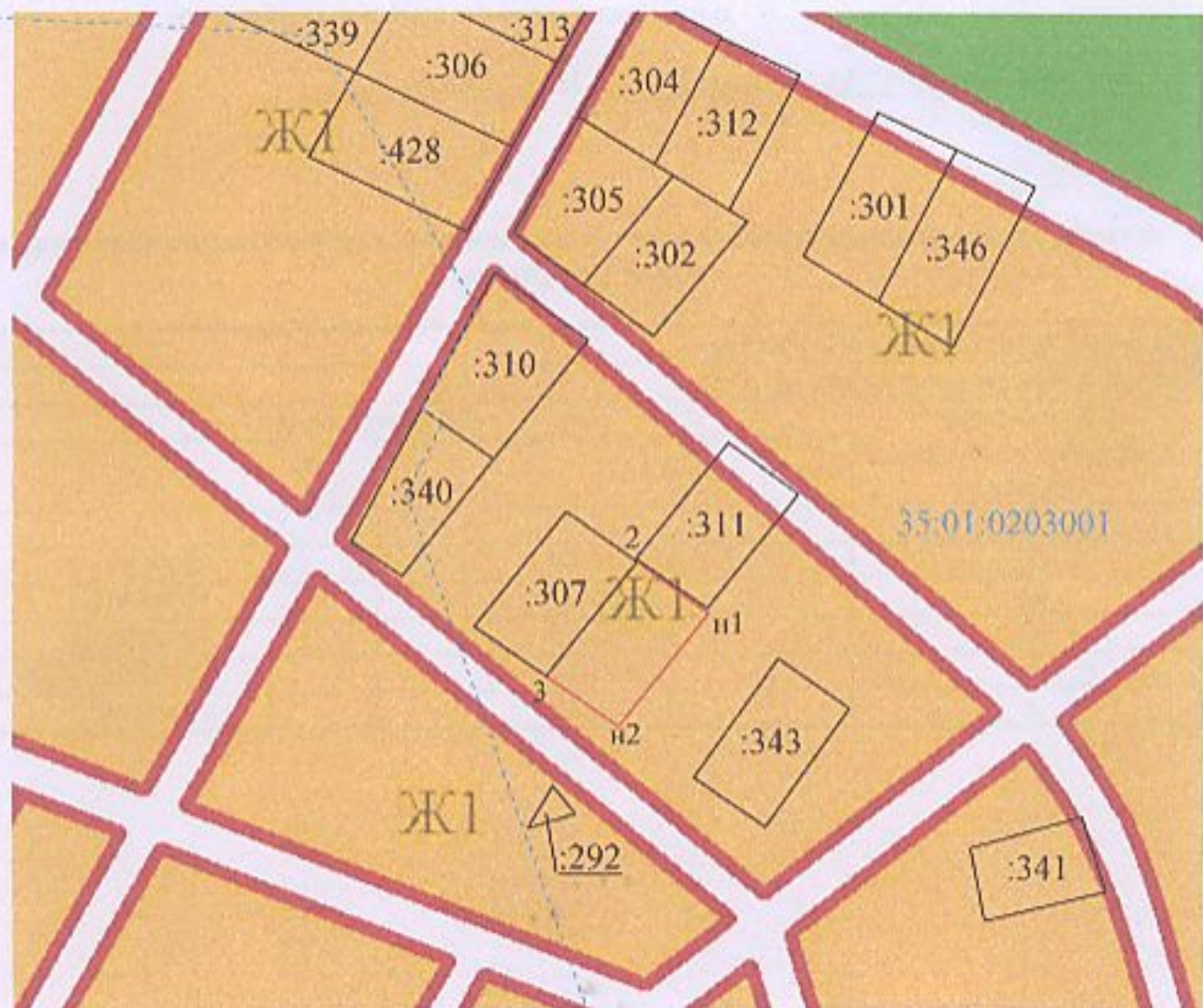
(наименование документа об утверждении, включая наименования органов государственной власти или органов местного самоуправления, принявших решение об утверждении схемы или подписавших соглашение о перераспределении земельных участков)

от 22.11.2016 № 469

Схема расположения земельного участка или земельных участков на кадастровом плане территории








Условный номер земельного участка – Площадь земельного участка 1516 м <sup>2</sup>		
Обозначение характерных точек границ	Координаты, м	
	X	Y
1	2	3
2	553010.68	1299809.52
n1	552992.97	1299834.03
n2	552953.83	1299803.01
3	552971.17	1299778.21
2	553010.68	1299809.52





Масштаб 1:2500

**Условные обозначения:**

-  - существующая часть границы земельного участка, сведения о которой достаточны для определения ее местоположения.
-  - существующая характерная точка границы, сведения о которой позволяют однозначно определить ее положение на местности.
-  - вновь образованная часть границы земельного участка, сведения о которой достаточны для определения ее местоположения.
-  - вновь образованная характерная точка границы, сведения о которой позволяют однозначно определить ее положение на местности.
-  - обозначение существующего земельного участка.
-  - обозначение границы кадастрового квартала
-  - обозначение кадастрового квартала