

Утверждена

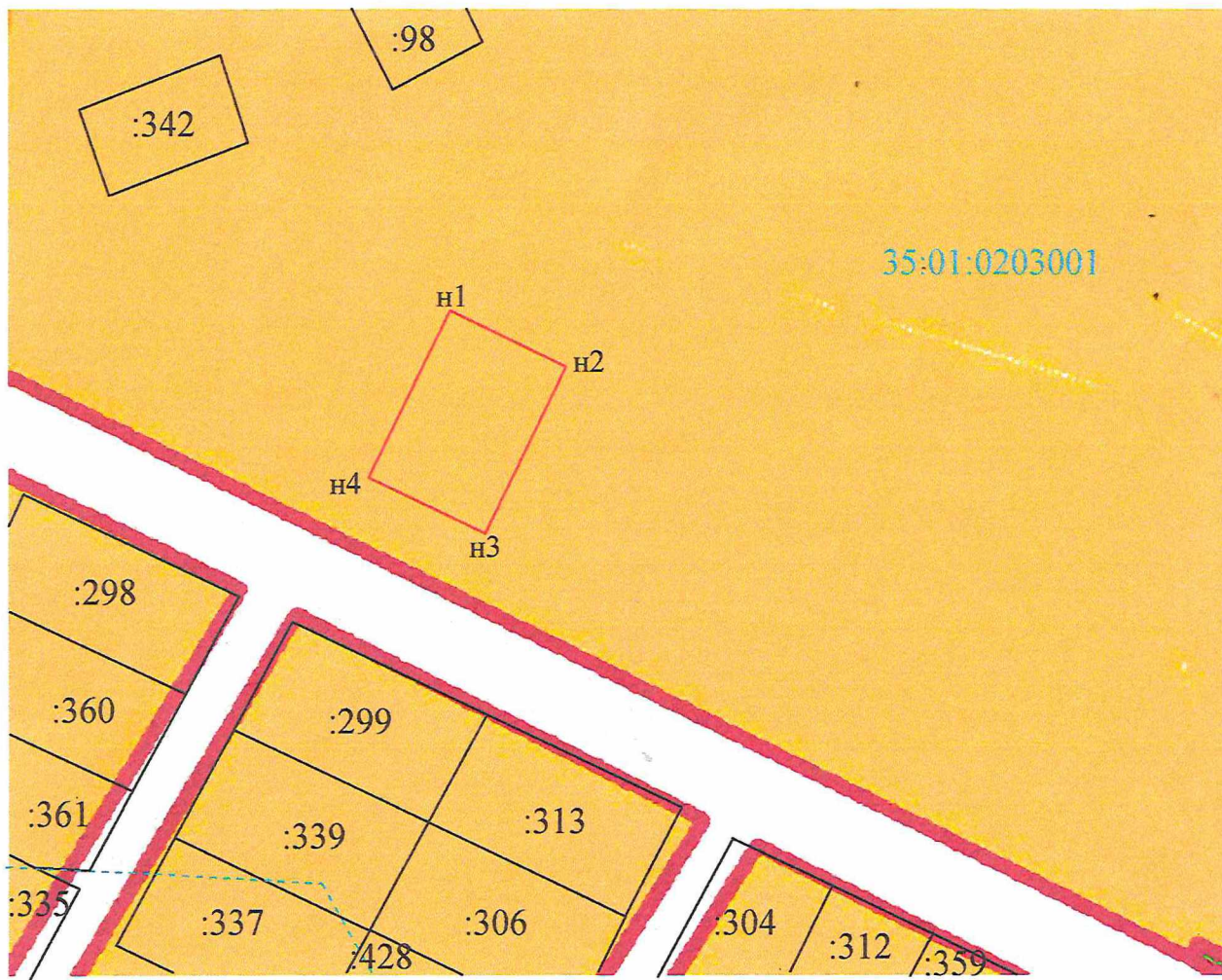
Досіанов Ҳасан административ
МО "Қорғоқ Бүкіра"

(наименование документа об утверждении, включая наименования органов государственной власти или органов местного самоуправления, принявших решение об утверждении схемы или подписавших соглашение о перераспределении земельных участков)

от 07.02.2017 № 39







Схема расположения земельного участка или земельных участков на кадастровом плане территории

Условный номер земельного участка –		
Площадь земельного участка 1759 м^2		
Обозначение характерных точек границ	Координаты, м	
	X	Y
1	2	3
н1	553348.46	1299734.17
н2	553333.17	1299765.65
н3	553287.95	1299743.68
н4	553303.24	1299712.20
н1	553348.46	1299734.17



Масштаб 1:2000

Условные обозначения:

-  - существующая часть границы земельного участка, сведения о которой достаточны для определения ее местоположения.
-  - вновь образованная характерная точка границы, сведения о которой позволяют однозначно определить ее положение на местности.
-  - вновь образованная часть границы земельного участка, сведения о которой достаточны для определения ее местоположения.
-  - обозначение существующего земельного участка.
-  - обозначение границы кадастрового квартала
-  - обозначение кадастрового квартала