







Масштаб 1:1 500

Условные обозначения:

- МСК-35** - Система координат
-  - Вновь образованная часть границы, сведения о которой достаточны для определения ее местоположения
-  - Образующая точка, сведения о которой позволяют однозначно определить ее местоположение
- :472** - Обозначение существующего земельного участка
-  - Существующая часть границы, имеющиеся в ГКН сведения о которой достаточны для определения ее местоположения
-  - Существующая точка, сведения о которой позволяют однозначно определить ее местоположение
- Ж1** - Обозначение территориальной зоны
-  - обозначение границы территориальной зоны
- 35:01:0203002** - Номер кадастрового квартала
-  - Обозначение границы зоны с особыми условиями использования территории

Утверждена

Постановлением Администрации Муниципального образования "Город

(наименование документа об утверждении, включая наименования органов государственной власти или

Вытегра"

органов местного самоуправления, принявших решение об утверждении схемы или

подписавших соглашение о перераспределении земельных участков)

от 11.10.2023, № 366

**Схема расположения земельного участка или земельных
участков на кадастровом плане территории**

Площадь земельного участка		2 162 м²
<p>(указывается проектная площадь образуемого земельного участка, вычисленная с использованием технологических и программных средств, в том числе размещенных на официальном сайте федерального органа исполнительной власти, уполномоченного Правительством Российской Федерации на осуществление государственного кадастрового учета, государственной регистрации прав, ведение Единого государственного реестра недвижимости и предоставление сведений, содержащихся в Едином государственном реестре недвижимости, в информационно-телекоммуникационной сети "Интернет" (далее - официальный сайт), с округлением до 1 квадратного метра. Указанное значение площади земельного участка может быть уточнено при проведении кадастровых работ не более чем на десять процентов)</p>		
Обозначение характерных точек границ	Координаты, м	
	X	Y
1	2	3
1	552 419,66	1 300 223,85
н1	552 438,36	1 300 285,03
н2	552 405,92	1 300 294,50
2	552 387,22	1 300 233,32
1	552 419,66	1 300 223,85

АДМИНИСТРАЦИЯ МУНИЦИПАЛЬНОГО ОБРАЗОВАНИЯ
«ГОРОД ВЫТЕГРА»

ПОСТАНОВЛЕНИЕ

от 11.10.2023

№ 366

г. Вытегра

Об утверждении схемы
расположения земельного участка

Руководствуясь статьей 11.10 Земельного кодекса Российской Федерации от 25.10.2001 года № 136-ФЗ, рассмотрев схему расположения земельного участка, Правилами землепользования и застройки муниципального образования «Город Вытегра», утвержденными решением Городского Совета муниципального образования «Город Вытегра» № 212 от 26.12.2012 года (с последующими изменениями), **ПОСТАНОВЛЯЮ:**

1. Утвердить схему расположения земельного участка в кадастровом квартале 35:01:0203002, общей площадью – 2162 кв. м, с местоположением: Вологодская область, р-н Вытегорский, г. Вытегра, выделенного красной линией (схема прилагается). Категория земель - земли населенных пунктов, зона Ж1 (зона усадебной застройки), с видом разрешенного использования - индивидуальные жилые дома с участками.

2. Срок действия настоящего постановления составляет два года.

Глава администрации
МО «Город Вытегра»



А.А. Хромов