











Масштаб 1:3 000

**Условные обозначения:**

-  - Существующая часть границы, имеющиеся в ГКН сведения о которой достаточны для определения ее местоположения
-  - Существующая точка, сведения о которой позволяют однозначно определить ее местоположение
-  - вновь образованная часть границы, сведения о которой достаточны для определения ее местоположения
-  - образуемая точка, сведения о которой позволяют однозначно определить ее местоположение
-  - Обозначение существующего земельного участка
-  - Граница кадастрового квартала.
-  - Номер кадастрового квартала
-  - Обозначение границы зоны с особыми условиями использования территории
-  - Система координат
-  - Обозначение территориальной зоны

**Утверждена**  
**Постановлением Администрации Муниципального образования "Город**  
**Вытегра"**  
(наименование документа об утверждении, включая наименования органов государственной власти или органов местного самоуправления, принявших решение об утверждении схемы или

подписавших соглашение о перераспределении земельных участков)

от 03 10 2023 № 352

**Схема расположения земельного участка или земельных  
участков на кадастровом плане территории**

**Условный номер земельного участка** \_\_\_\_\_

(указывается в случае, если предусматривается образование двух и более земельных участков)

**Площадь земельного участка** \_\_\_\_\_

**2 386 м<sup>2</sup>**

(указывается проектная площадь образуемого земельного участка, вычисленная с использованием технологических и программных средств, в том числе размещенных на официальном сайте федерального органа исполнительной власти, уполномоченного Правительством Российской Федерации на осуществление государственного кадастрового учета, государственной регистрации прав, ведение Единого государственного реестра недвижимости и предоставление сведений, содержащихся в Едином государственном реестре недвижимости, в информационно-телекоммуникационной сети "Интернет" (далее - официальный сайт), с округлением до 1 квадратного метра. Указанное значение площади земельного участка может быть уточнено при проведении кадастровых работ не более чем на десять процентов)

**Обозначение  
характерных  
точек границ**

**Координаты, м**

(указываются в случае подготовки схемы расположения земельного участка с использованием технологических программных средств, в том числе размещенных на официальном сайте. Значения координат, полученные с использованием указанных технологических и программных средств, указываются с округлением до 0,01 м)

**X**

**Y**

**1**

**2**

**3**

1

553 052,54

1 299 970,64

2

553 039,05

1 299 992,42

3

553 024,46

1 300 007,57

n1

552 982,19

1 299 958,84

4

552 998,43

1 299 936,97

1

553 052,54

1 299 970,64